

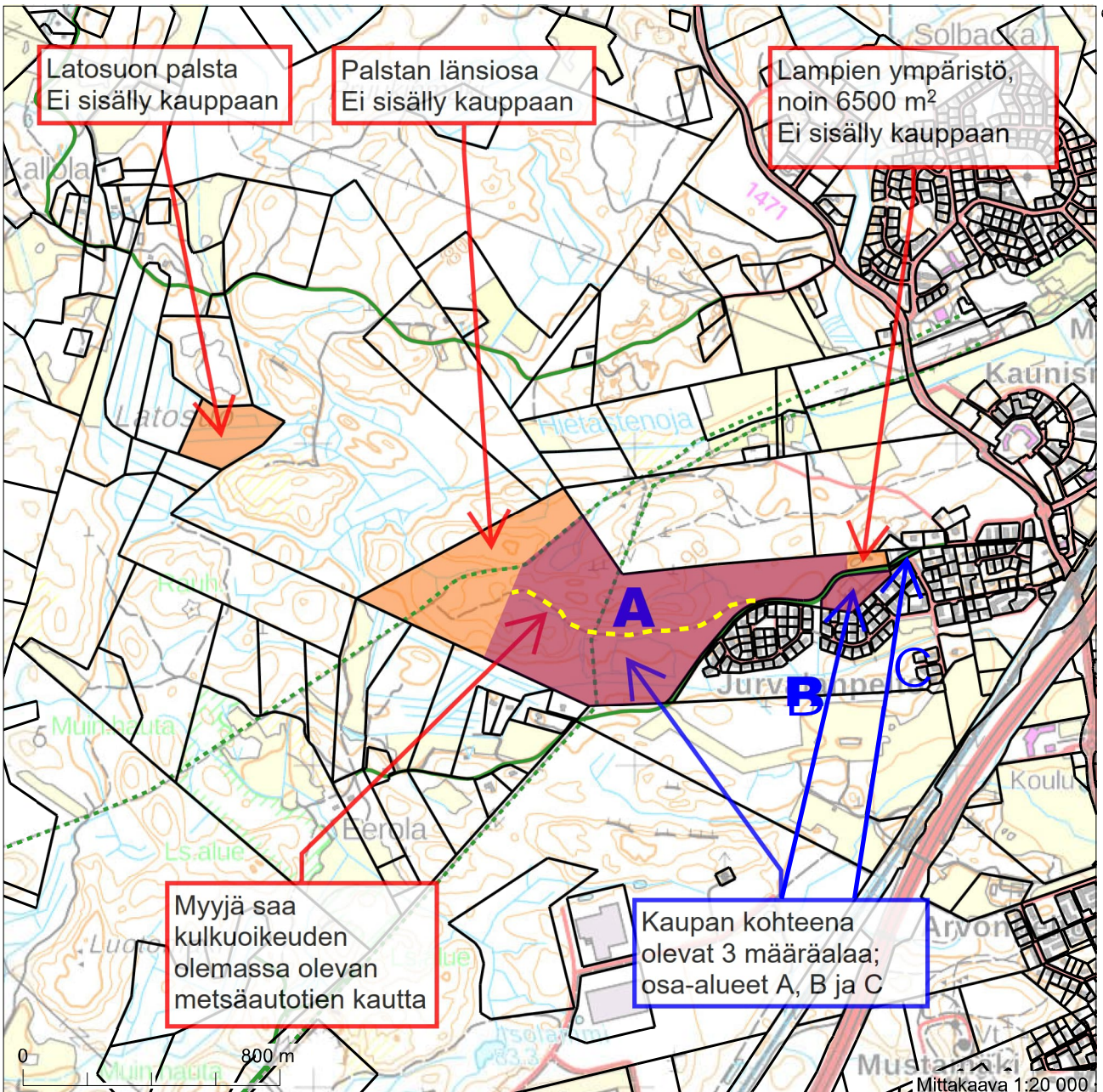


Kiinteistötunnus: 505-407-10-192
 Nimi: JURVALA
 Rekisteriyksikkölaji: Tila
 Kunta: Mäntsälä (505)
 Palstojen lukumäärä: 4

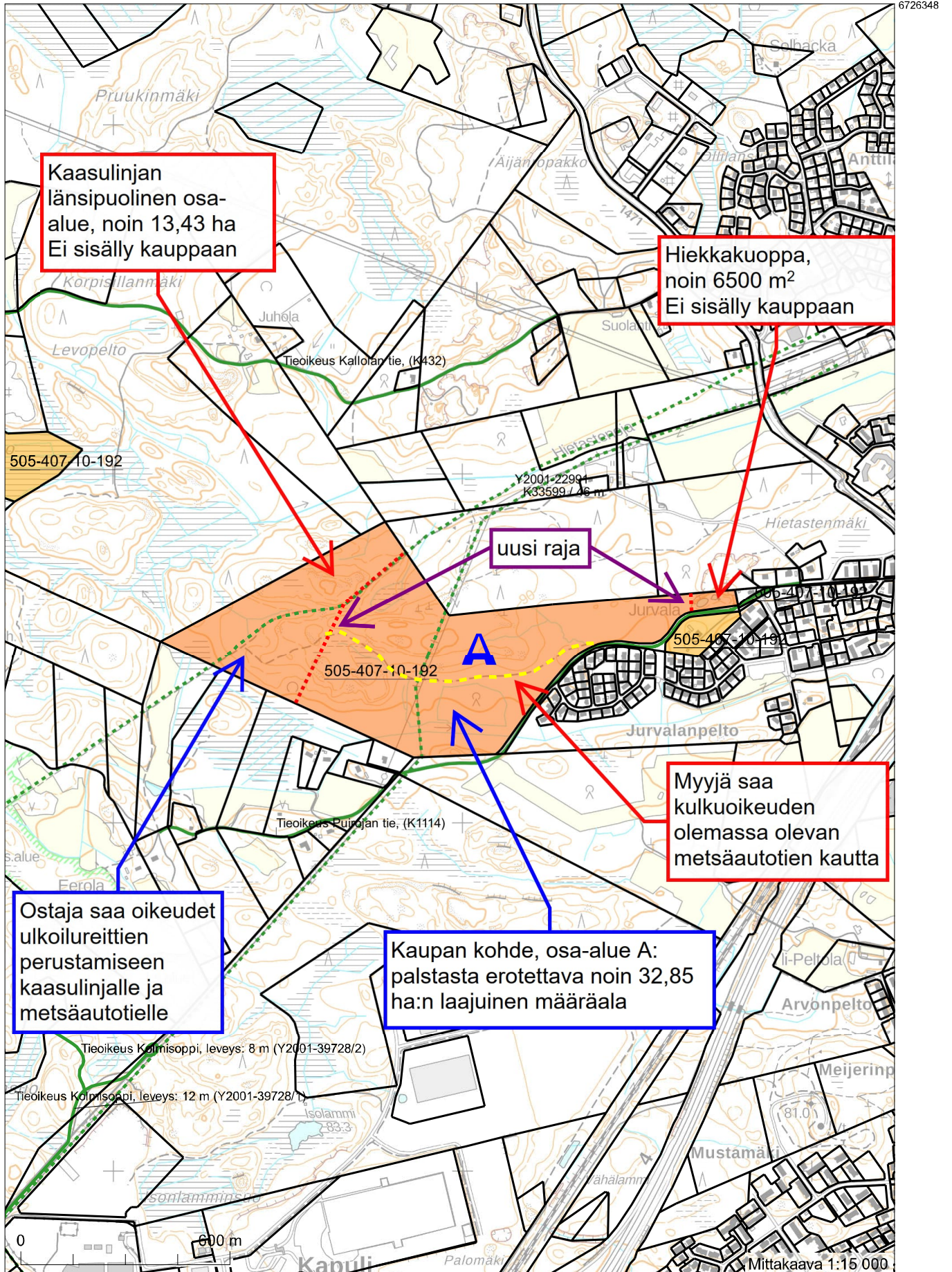
Rekisteriyksikön alueella on asemakaava ja yleiskaava.

Tulostettu kiinteistötietojärjestelmästä 3.10.2023.

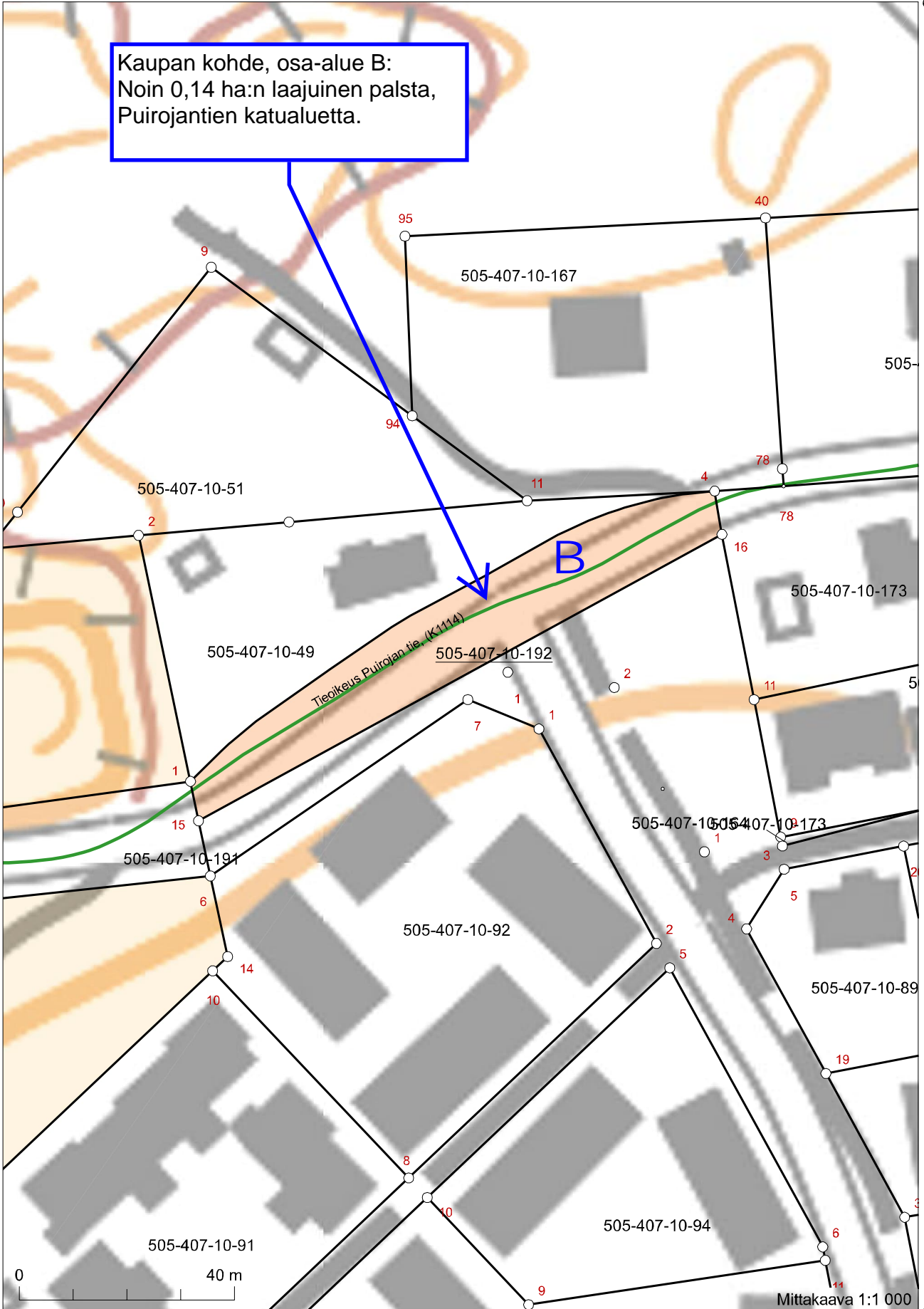
Kiinteistörekisterin tiedoissa voi olla puutteita ja epätarkkuuksia. Rekisteriyksikön tarkka alueellinen ulottuvuus selviää toimitusasiakirjoista ja maastosta. Rekisteritiedoista katso tarkemmin www.maanmittauslaitos.fi/rekisteritiedot.

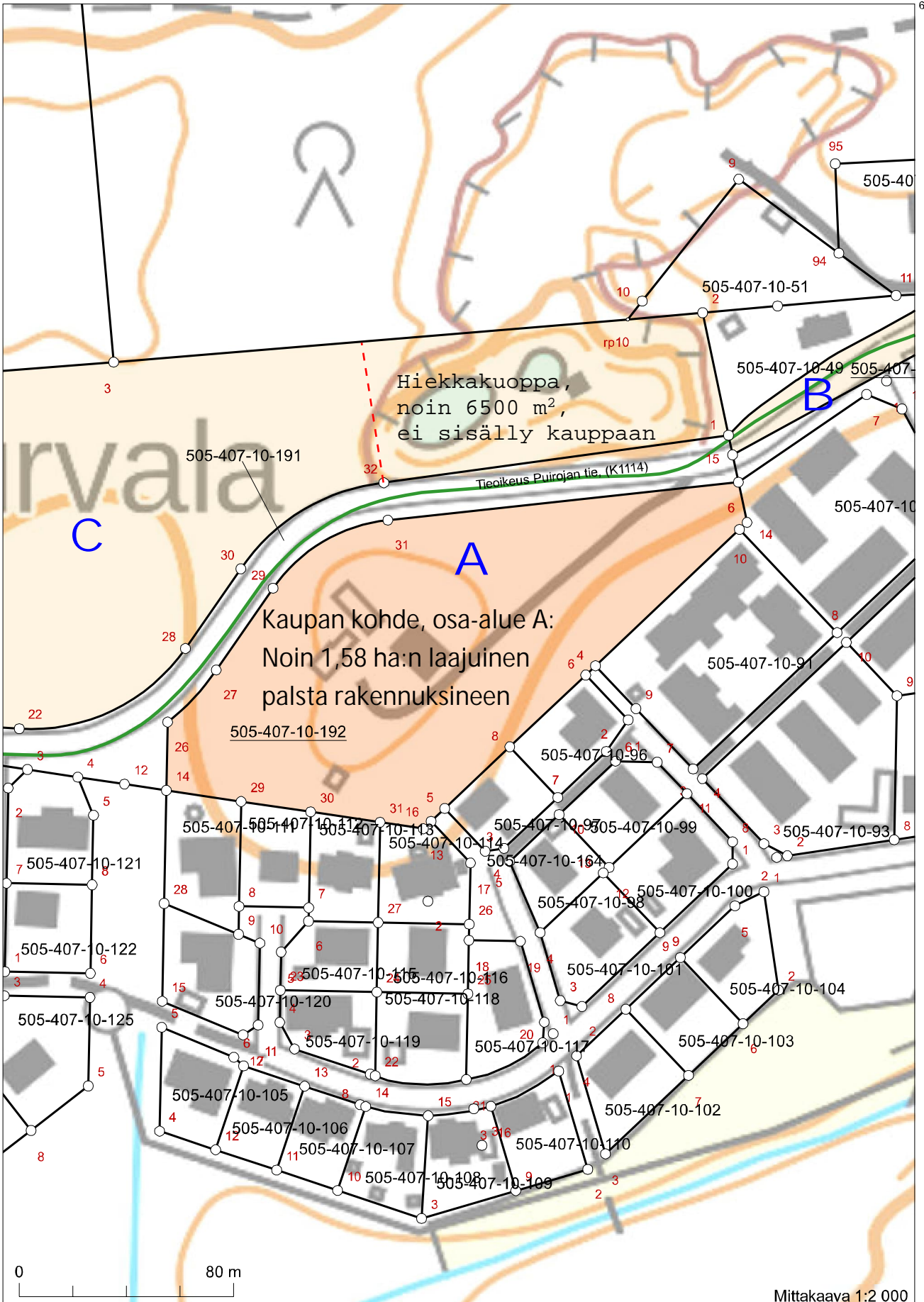


6726365



Kaupan kohde, osa-alue B:
 Noin 0,14 ha:n laajuinen palsta,
 Puirojan tien katualuetta.





6724784

6724298