
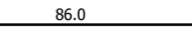

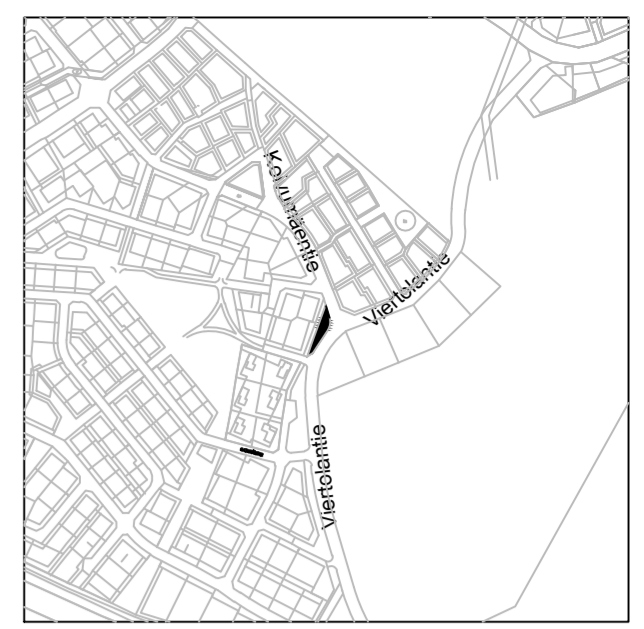


MERKINTÖJEN SELITYKSET

-  Nykyinen jäteveden/ huleveden ritiläkaivo ja tarkastuskaivo
-  Suunniteltu korkeuskäyrä
-  Nykyinen korkeuskäyrä



1:10 000

Suunnitellun alueen liitospinnat tarkemmitaan kauttaaltaan (tontit ja kadut) ennen rakentamisen aloittamista. Mikäli havaitaan eroavaisuuksia suunnitelmassa esitettyihin korkeusasemiin, tulee olla yhteydessä rakennuttajaan.

Nykyiset kansistot säädetään uuden tasauksen mukaan.

KÄSITTELY	KÄSITTELIJÄ	PÄIVÄYS	ASIA NRO	MAITOS	PÄIVÄYS	NIM	LUOKA	TUNNUS
VIERTOLANTIEN VP		Tasauspiirustus		1:200		MÄNTSÄLÄ KATUSUUNNITELMA		
MÄNTSÄLÄ KATUSUUNNITELMA		Mäntsälän kunta		SITOWISE		KORJAUS N2000 13.3.2023		
Tilaajan yhteystiedot Tekniset palvelut Heikkiläntie 4 04600 Mäntsälä p. 019 264 6274		Konsultin yhteystiedot Linnontustie 6 02500 Espoo 020 747 6900 www.sitowise.com		LITTYNY PAR.		XXX		
TYÖ	TARK.	PIIV.	TARK.	SUUNN.	KORVATTU	PIIR NRO	MAITOS	
				S. Laitinen	KORVATTU	102		
SO.	INVER.	UNN.	RTV.	TARK.	KUVATEOSTO:	xxx.dwg		
				Äki Patama				