













MERKINTÖJEN SELITYKSET

-  Asfalttipäällyste, ajorata
-  Asfalttipäällyste, jkpp-väylä
-  Nurmetus
-  Kiveys, punamusta betonikivi 280x140x80 mm
-  Asflatin reuna
-  Graniittinen reunakivi V170, näkömä 12 cm
-  Madallettu reunakivi
-  Tonttiliittymissä ja pysäköinnin kohdalla 3 cm
-  Suojatien kohdalla (lkpp) 0 cm
-  Nykyinen hulevesiviemäri
-  Nykyinen jätevesiviemäri
-  Nykyinen vesijohto
-  Hulevesiviemäri, kita-, ritilä- ja umpikannellinen kaivo

Merkki	Muutos	Pvm	Suunn.	Tark.
Hankkeen nimi				
Kenkäkallontien ja Kenkäpellontien katusuunnitelma				
Piirustuksen sisältö				
Asemapiirustus plv. 350-680				
DESTIA A COLAS COMPANY		M MÄNTSÄLÄ		
Pvm	Suunn.	Pvm	Tark.	
15.2.2023	P. Koukku			
	Proj.pääll. I. Miekka		Hvy.	
Koordinaattijärjestelmä GK25		Mittakaava	Piir.nro	
Korkeusjärjestelmä N2000		1:500	1-02	