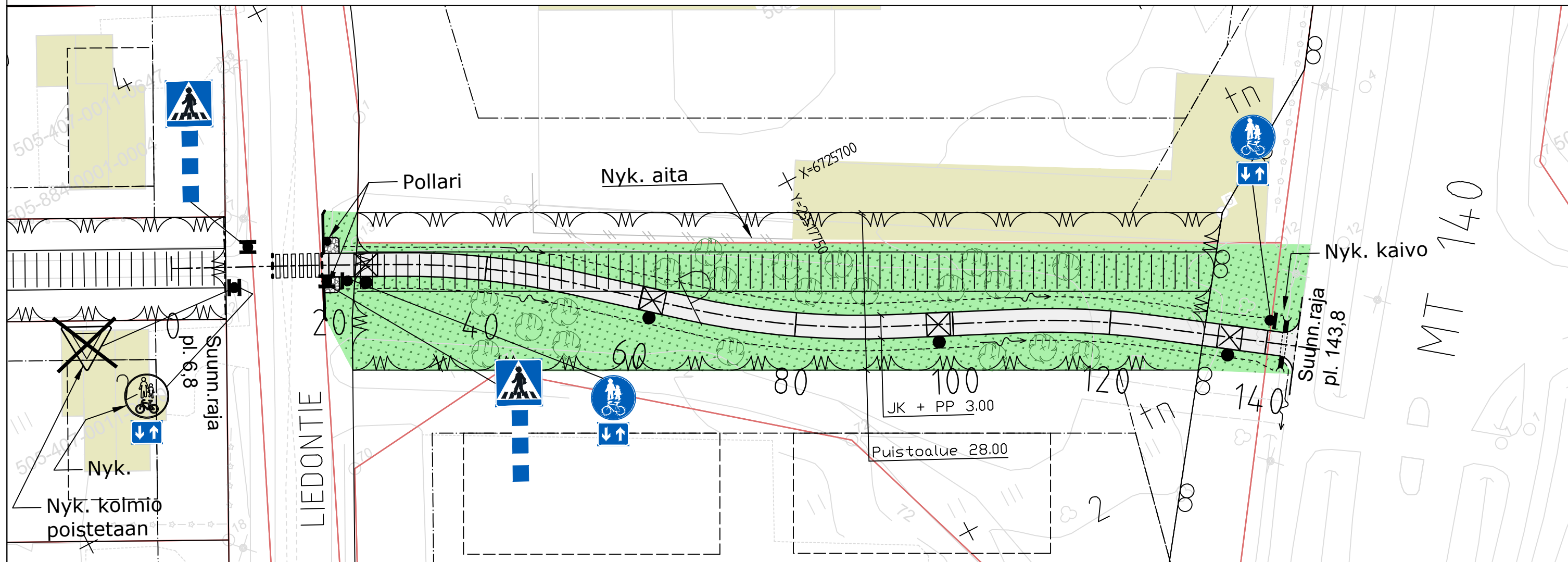
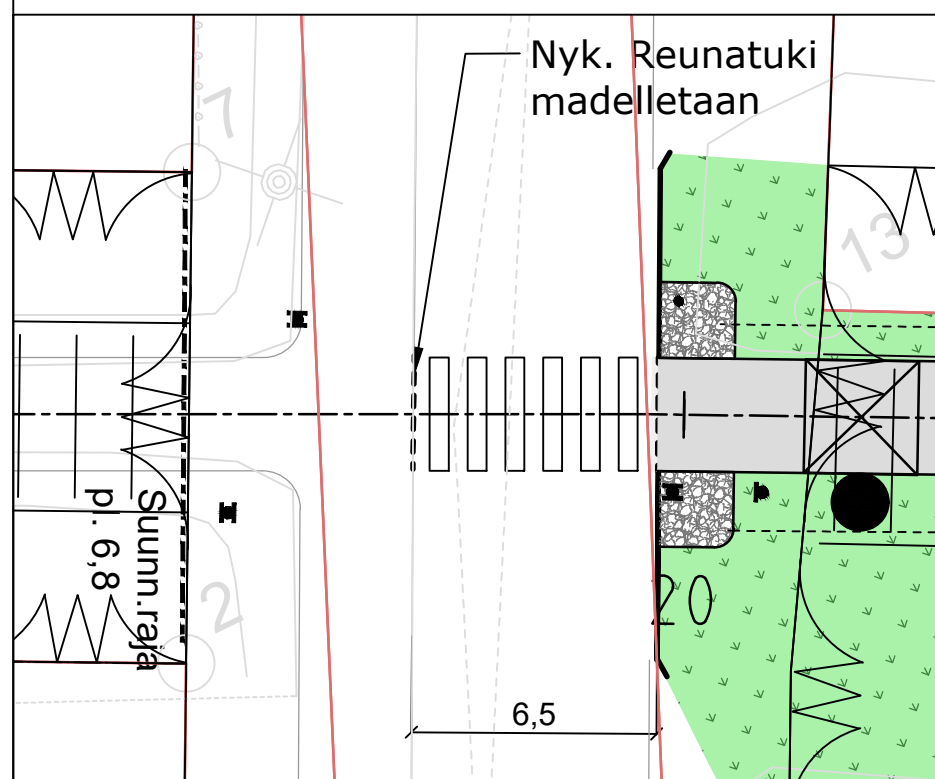












ASEMAPIIRUSTUS 1:500

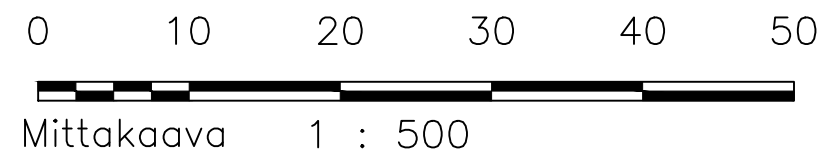


DETALJI 1:200



MERKINTÖJEN SELITYKSET:

-  Reunatuki / Madallettu
-  Reunatueton reunalinja
-  JKPP Väylä, asfaltti
-  Rumpu
-  Ojan- tai painannepohja ja suunta
-  Kenttäkiveys
-  Nurmetus
-  Istutettava puu, ohjeellinen sijainti
-  Valaisin
-  Kiinteistöraja



|  |  |                                    |
|--|--|------------------------------------|
| Puistoraitti (Kruununraitti) välillä Liedontie - Lahdentie (MT140) - PUISTOSUUNNITELMA |  | Piir. Nro.<br><b>101</b>           |
| 14.6.2024  |  | PÄIVÄMÄÄRÄ<br><b>14.6.2024</b>     |
| Asemapiirustus   |  | KOORDINAATISTO<br><b>ETRS-GK25</b> |
|  |  | KORKEUSJÄRJESTELMÄ<br><b>N2000</b> |
|   | Suunnittelija<br><b>J. Roney</b>       | PAPERIKOKO<br><b>2*A4</b>          |
|  | Projektipäällikkö<br><b>T. Tolonen</b> | MITTAKAAVA<br><b>1:500 1:200</b>   |
|   |  |                                    |