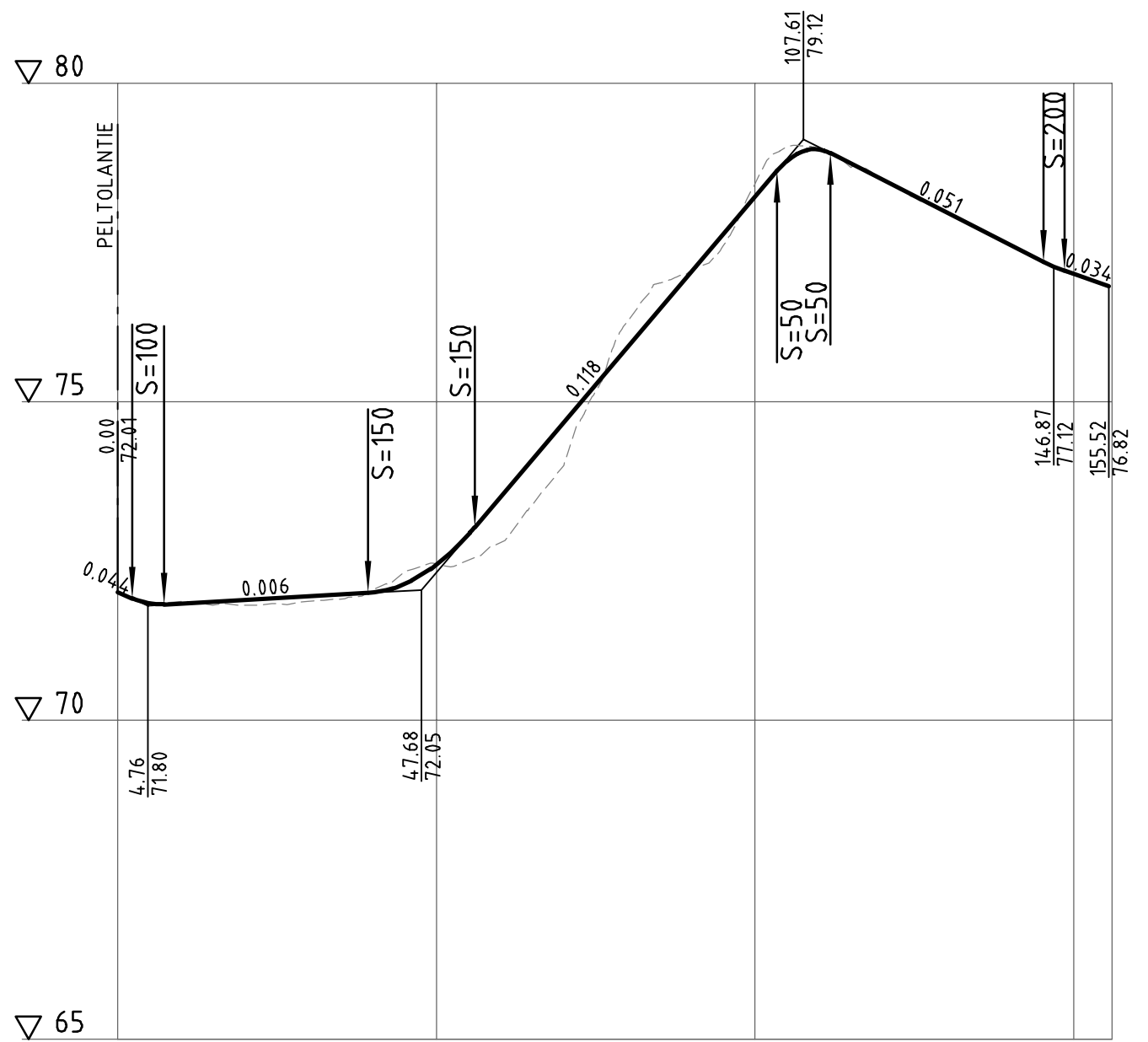


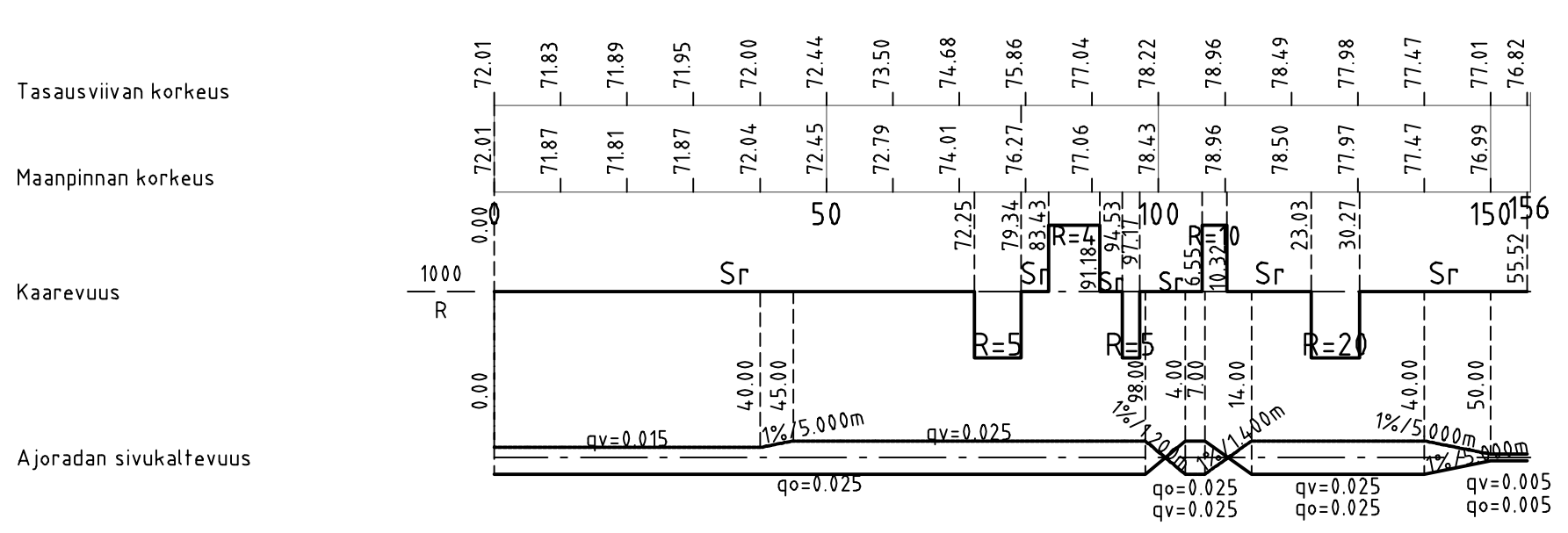
\\files\Projects\RFI2024\NO16XX\RFI2024\NO1694\1510086845_Meijerinraitti\03_TULOSTUS\02_Dwg\201_KS_pit_ty_Meijerinraitti.dwg

MEIJERINRAITTI

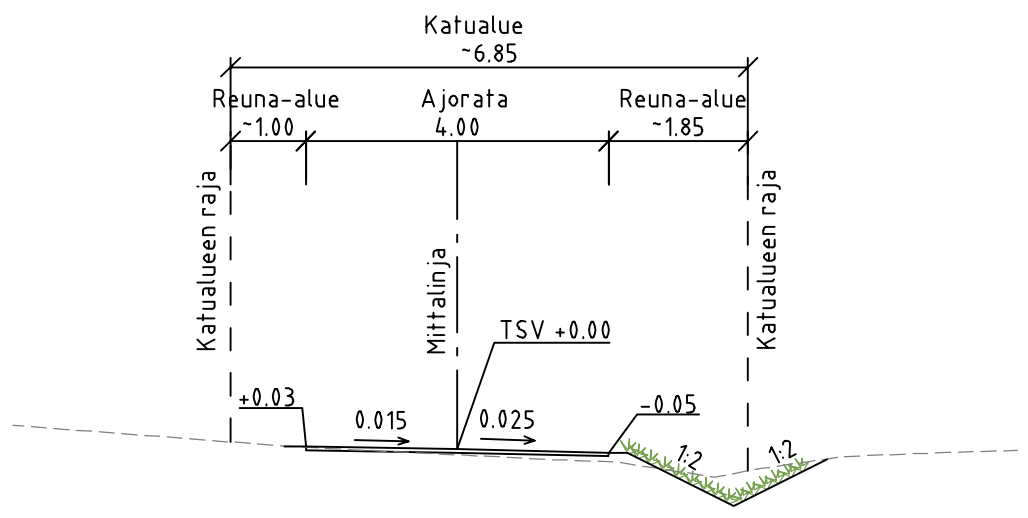


Päällysrakenne
Putkien perustamistapa
Kaivantokaltevuus/tuenta

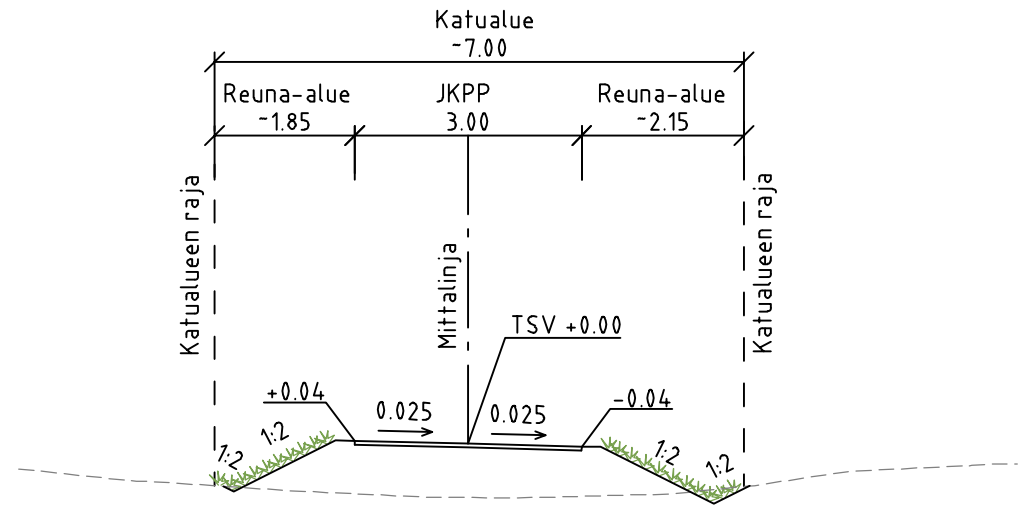
Matka	4.993	32.027	16.725	47.403	8.406	33.404	6.999
Kaltevuus / pyörityssäde	0.006	S=150	0.118	S=50	-0.051	S=200	S=150



MEIJERINRAITTI
TYYPPIPOIKKILEIKKAUS PL 20
1:100



MEIJERINRAITTI
TYYPPIPOIKKILEIKKAUS PL 60
1:100



Koordinaattijärjestelmä	ETRS-GK26
Korkeusjärjestelmä	N2000

Tunn.	Lukum.	Muutos	Nimim.	Päiväys

Rakennuskohteen nimi ja osoite MÄNTSÄLÄ Meijerinraitti		Piirustuksen sisältö Pituusleikkaus Tyypipoikkileikkaukset		Mittakaava 1:1000/1:100 1:100
Katusuunnitelma RAMBOLL		Suunn.ala TKA	Työnro 1510086845	Tiedosto
Ramboll Niemenkatu 73 15140 LAHTI puh. 020 755 611 www.ramboll.fi		Piirustusno 201		Muutos
piir. M. Sulonen	suunn. L. Moilanen	pvm 27.11.2024		