




















**MERKINTÖJEN SELITYKSET**

-  Asfalttipäällysteinen jkpp-väylä ja jalkakäytävä
-  Asfalttipäällysteinen ajorata
-  Nurmetus/kadun reuna-alueet
-  Kiveys
-  Murskepäälllysteinen puistoväylä
-  Ehdotettu tonttiliittymä
-  Niitty
-  Tulvaniitty
-  Päällysteen reuna
-  Reunakivi, h=12cm
-  Madallettu reunakivi
-  Tonttiliittymä, pysäköinti h=3 cm
-  Jkpp ylitys h=0 cm
-  Avo-oja
-  Suunniteltu hulevesiviemäri, ritiläkaivo
-  Suunniteltu rumpu
-  Uusi valaisin ja puistovalaisin
-  Istutettava puu esim. kartiotaatanpihlaja
-  Istutettava puu, esim. tervaleppä, koivu, kuusi

Merkki	Muutos	Pvm	Suunn.	Tark.
Hankkeen nimi <b>Tasalan asemakaava-alue katusuunnitelma</b>				
Piirustuksen sisältö Suunnitelmapaketti, puistoalue				
<b>DESTIA</b> A COLAS COMPANY		<b>MÄNTSÄLÄ</b>		
Pvm 12.11.2024	Suunn. Mika Antinluoma Proj.pääll. Ilpo Miekka	Pvm	Tark. Hyv.	
Koordinaattijärjestelmä GK25 Korkeusjärjestelmä N2000		Mittakaava 1:500	Piir.nro 1-03	