

M Ä N T S Ä L Ä



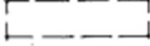

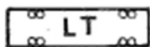

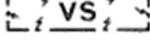

RAKENNUSKAAVAN MUUTOS

KORTTELIT 146-148, 700-701

0 50 100 200 1:2000

MERKINTÖJEN SELITYKSET JA RAKENNUSKAAVAMÄÄRÄYKSET

- · — · — 3 m sen kaava-alueen ulkopuolella oleva viiva, jota vahvistaminen koskee
- + — Rakennuskaava-alueen osan raja
- Korttelin, korttelinosan ja alueen raja
- Ohjeellinen alueen raja
- Ohjeellinen rakennuspaikan raja
- Muu ohjeellinen kuin rakennuspaikan raja
- Rakennusraja ja muu kaavamääräyksiä erottava raja
- 7 Rakennuskaava-alueen osan numero.
- 146 Korttelin numero
- 2 Rakennuspaikan numero
- LAURINTY Tie, tien tai alueen nimi ja tiealueen leveys metreinä
- Istutettava rakennuspaikan, korttelin tai alueen osa, jolle saa tehdä rakennuspaikan, tai alueen käytön edellyttämät kävely- ja ajotiet
- ||||| Ajo alueen rajan yli kielletty merkin kohdalla
- ∞ ↕ ∞ Ohjeellinen liikennealueen liittymä
- tn Ohjeellinen tien näkemäalue
- ts Ohjeellinen tien suoja-alue
- e0.5 Rakennuspaikan tehokkuusluku eli rakennuspaikan kerrosalan suhde rakennuspaikan pinta-alaan

-  Viemäriä varten varattava alue
-  Rakennusala
-  Ohjeellinen rakennusala
-  Teollisuusrakennusten korttelialue
Alueelle saa erilliseen rakennukseen tehdä tarpeellisen määrän asuinhuoneistoja kiinteistön hoidon kannalta välttämätöntä henkilökuntaa varten
-  Tiealue, jolle pääsy on sallittu ainoastaan kaavassa osoitetuissa kohdissa.
-  Pulstoalue.
-  Voimansiirtoalue.
-  Muuntaja-alue

Kaava-alueella tulee rakennuspalkoista varata autopaikkoja seuraavasti - teollisuuslaitokset 1 autopaikka/50 m² kerrosalaa tai 2 työvuorossa olevaa työntekijää

Helsingissä 14. lokakuuta 1976

SUUNNITTELUKESKUS OY

Raimo Hannula

Raimo Hannula, arkkitehti

Rainer Strömmer

Rainer Strömmer, arkkitehti

saap. 5.4.1977

KAVOITUKSEN POHJAKARTTA 1:2000	KARTANLAATIJÄ HELSINGIN MAANMITTAUSPIIRI Tm 78-48
KUNTA MÄNTSÄLÄ	ILMAKUVUUS v. 1969 KARTOITUS v. 1969 - 1971
KYLÄT MÄNTSÄLÄN KYLÄÄ	KARTOITUSMENETELMÄ STEREOKARTOITUS, A8
LAANI- UUDENMAAN	KOORDINAATTIJÄRJESTELMÄ VALTION KORKEUSJÄRJESTELMÄ N 60
	KARTTA HYVÄKSYTTY 23.2.1972 <i>Matti Nummenmaa</i> MATTI NUMMENMAA